

しろ い  
お城に行きましょう

しろ みず せんそう  
- お城と水と戦争と -







こんにちは、<sup>わたし</sup>私<sup>り</sup>はリスです。  
<sup>るーづえすたいんじょう</sup>ルーヴェスタイン城<sup>き</sup>に来ています。



このお城は、1358年にディルク・  
 ルーフ・ファン・ホルネ (Dirk Loef van  
 Horne) が作りました。ルーヴェスタ  
 イン城の「スタイン (stein)」は石の  
 ことです。ルーヴェスタイン城は  
 「ルーフさんの石のお城」という名前  
 なんです。



るーうえすたいんじょう  
 ルーヴェスタイン城  
 わーるがわ  
 ワール川  
 まーすがわ  
 マース川  
 's-Hertogenbosch  
 North Brabant  
 Breda  
 Tilburg

むかし いま ひろ のはら しろ  
 ここは 昔 も 今 も 広い 野原で、 お城の  
 となり ふた おお かわ  
 隣 には 2つの 大きい 川 がありました。





<sup>しろ</sup> <sup>なか</sup>  
 お城の中のことは、「<sup>しろ</sup> <sup>い</sup>  
<sup>れ</sup> <sup>べ</sup> <sup>る</sup>  
 しょう」(レベル 1)を<sup>よ</sup>読んでくださ  
 いね。





しる まわ  
お城の周り是这样になっています。

しる たてもの まわ みず ほり  
お城の建物の周りは水です。「堀」と

いいます。その堀の周りは「砦」に

なっています。星 (★) の形です

とりで まわ ほり みぎ  
ね。砦の周りにも堀があります。右

した わーるがわ  
下にワール川があります。

じゃあ、お城の<sup>しろ</sup>まわ<sup>み</sup>い<sup>い</sup>りを見に行きま  
しょう。はじめは、<sup>とりで</sup>砦です。






とりで      たいほう                          じゅう  
砦に大砲があります。銃もありま  
  
いま      れー      ざー      じゅう                          わたし      じゅう  
すが、今はレーザー銃です。私は銃  
  
むずか  
をうちましたが、難しかったです。



たいほう  
大砲

じゅう  
銃



とりで あざみ はな  
 砦にはアザミの花がさいていま  
 とげ おお さわ いた  
 す。トゲがとても多くて、触ると痛い  
 さわ  
 です。あまり触りたくないですね。

むかし あざみ とりで まわ  
 昔はたくさんのアザミが、砦の周  
 しろ なか あざみ  
 りにありました。お城の中にもアザミ  
 え  
 の絵があります。

あざみ しろ まも  
 アザミはお城を守る  
 たいせつ はな  
 大切な花でした。





とりで ひつじ  
 砦に羊がいます。

むかし うし うま とりで いま  
 昔は牛や馬も砦にいましたが、今

とりで そと のはら  
 は砦の外の野原にいます。



つぎ                  とりで                  そと                  ほり                  み  
次に、 砦 の外にある堀を見ましょ

う。ここからは                  とりで                  そと                  ふた  
砦 の外にある2つの

ほり                  み                  とお                  むかし  
堀が見えます。もっと遠くには、 昔

ま      ー      す      がわ      なが  
はマース川が流れていました。



とりで ほり ひだり わーるがわ  
 これは 砦 の堀（左）とワール川  
 みぎ かわ む まち しろ  
 （右）です。川の向こうの町からお城  
 まで、ふね い き  
 まで、船が行ったり来たりしています。





とりで もん うえ  
 砦の門の上に来ました。ここから  
 しろ み  
 お城が見えます。





とりで まち み  
砦の町も見えます。

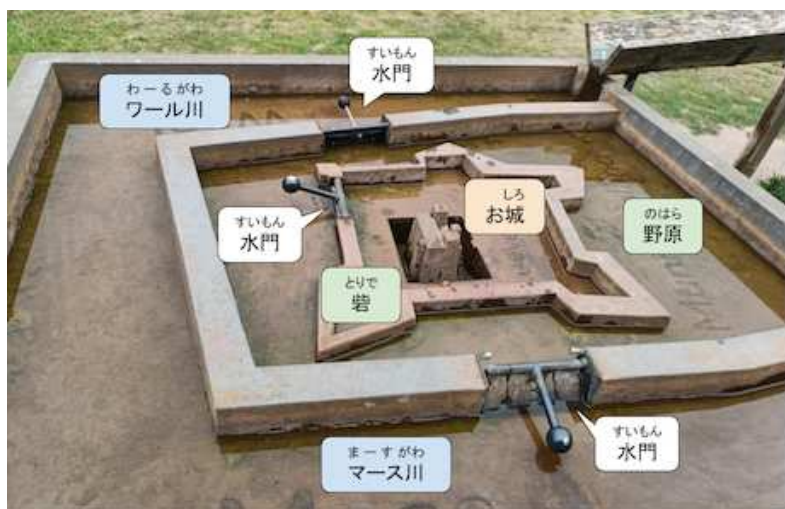


さあ、<sup>とりで</sup>砦<sup>まち</sup>の<sup>き</sup>町に来ましたよ。

あれっ、あれは<sup>なに</sup>何？



しろ も で る      ぼ ん ぶ  
 お城のモデルですね。ポンプから  
 みず      で      いちばんそと      ま      ー      す      がわ  
 水が出ますよ。一番外がマース川と  
 わ      ー      る      がわ  
 ワール川です。



かわ すいもん みず ど あ あ  
川の<sup>かわ</sup>水門<sup>すいもん</sup>（水<sup>みず</sup>の<sup>ど</sup>ドア<sup>あ</sup>）を開けると、

かわ みず とりで まわ はい  
川の<sup>かわ</sup>水<sup>みず</sup>が、<sup>とりで</sup>砦<sup>まわ</sup>の<sup>はい</sup>周り<sup>はい</sup>に入<sup>はい</sup>って<sup>はい</sup>き<sup>はい</sup>ま<sup>はい</sup>す<sup>はい</sup>。

じゃあ、さっき<sup>み</sup>見<sup>み</sup>て<sup>み</sup>き<sup>み</sup>た<sup>み</sup>野<sup>の</sup>原<sup>はら</sup>も、

おお みずうみ  
大<sup>おお</sup>き<sup>みずうみ</sup>い<sup>みずうみ</sup>湖<sup>みずうみ</sup>に<sup>みずうみ</sup>な<sup>みずうみ</sup>る<sup>みずうみ</sup>ん<sup>みずうみ</sup>で<sup>みずうみ</sup>す<sup>みずうみ</sup>ね<sup>みずうみ</sup>。

とりで すいもん あ とりで  
そ<sup>とりで</sup>し<sup>すいもん</sup>て<sup>あ</sup>砦<sup>あ</sup>の<sup>あ</sup>水<sup>あ</sup>門<sup>あ</sup>を<sup>あ</sup>開<sup>あ</sup>け<sup>あ</sup>る<sup>あ</sup>と、<sup>あ</sup>砦<sup>とりで</sup>の<sup>とりで</sup>

なか まち みず はい しろ  
中<sup>なか</sup>に<sup>なか</sup>も<sup>なか</sup>町<sup>まち</sup>に<sup>まち</sup>も<sup>まち</sup>水<sup>みず</sup>が<sup>みず</sup>入<sup>はい</sup>っ<sup>はい</sup>て<sup>はい</sup>き<sup>はい</sup>ま<sup>はい</sup>す<sup>はい</sup>。お<sup>しろ</sup>城<sup>しろ</sup>

しま  
が<sup>しま</sup>島<sup>しま</sup>に<sup>しま</sup>な<sup>しま</sup>り<sup>しま</sup>ま<sup>しま</sup>す<sup>しま</sup>……。

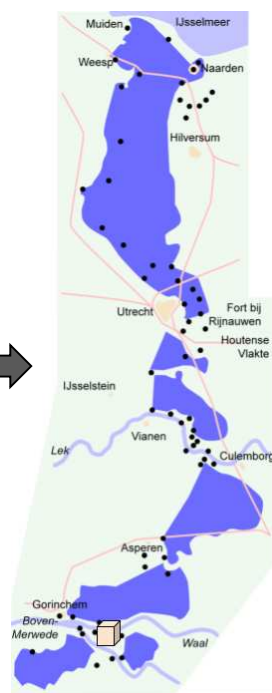


ねん おおあめ わーるがわ みず たか  
2021年の大雨で、ワール川の水が高くなったとき

しゃしん のはら おお みずうみ  
の写真です。野原が大きい 湖 になりました。

るーぐえすたいんじょう せんそう  
ルーヴェスタイン城は戦争のとき

に、このように川の水を使うことが  
ありました。



おらんだ ちず  
オランダの地図

おお みずうみ つく ばしょ るーぐえ  
大きい湖を作る場所は、ルーヴェ

すたいんじょう ほか  
スタイン城の他にもたくさんありま

した。おらんだ ちず あお  
した。オランダの地図にある青いところ

みずうみ  
ろを湖にすることができました。

おらんだ ほらんとしゅう ちず  
オランダのホラント州（地図の

きいろ あか しゅう せんそう みず  
黄色と赤の州）は、戦争のときに水

つか じょうず  
を使うのが上手でした。

こうして、ほらんとしゅう まわ  
こうして、ホラント州やその周り

おお まち  
の大きい町をまもりました。



そのときには、<sup>みずうみ</sup>湖の<sup>みず</sup>水の<sup>ふか</sup>深さを  
<sup>せんちめーとる</sup>30 cm から <sup>せんちめーとる</sup>60 cm ぐらいに  
しました。<sup>ひと</sup>人は<sup>みず</sup>水の中を<sup>なか</sup>歩くことが  
<sup>むずか</sup>難しかったです。そして、<sup>ふね</sup>船で<sup>い</sup>行く  
ことも <sup>むずか</sup>難しかったです。

これは、<sup>ねん</sup>1500年ごろから <sup>ねん</sup>1960年  
ごろまで<sup>つか</sup>使うことができました。<sup>さいご</sup>最後  
<sup>ほんとう</sup>に<sup>つか</sup>本当に使ったのは <sup>ねん</sup>1945年でした。

いま　せんそう　みず　つか  
今は戦争で水を使うことはありません。  
る　ー　ぐ　え　す　た　い　ん　じょう　ちか  
ん。ルーヴェスタイン城の近くには  
ふる　たてもの　し　ぜん  
古い建物やきれいな自然がたくさんあ  
ります。ひろ　の　はら　とり  
います。広い野原には、鳥がたくさん  
いて、うし　うま  
いて、牛や馬もいます。



へいわ  
こんな平和なときがいいですね。

みなさん、それではまた。

## 参考・使用画像：

Slot Loevestein, ルーヴェスタイン城

<https://www.slotloevestein.nl/>

Wikipedia（オランダ語）

[https://nl.wikipedia.org/wiki/Slot\\_Loevestein](https://nl.wikipedia.org/wiki/Slot_Loevestein)

オランダ水防衛線（オランダ語）

[https://nl.wikipedia.org/wiki/Nieuwe\\_Hollandse\\_Waterlinie](https://nl.wikipedia.org/wiki/Nieuwe_Hollandse_Waterlinie)

洪水線（日本語）

<https://ja.wikipedia.org/wiki/洪水線>

洪水線画像詳細（18 ページ）

"Nieuwe Hollandse Waterlinie" (military defensive line) in the Netherlands

[https://commons.wikimedia.org/wiki/File:Nieuwe\\_Hollandse\\_Waterlinie\\_the\\_Netherlands.png](https://commons.wikimedia.org/wiki/File:Nieuwe_Hollandse_Waterlinie_the_Netherlands.png)

By **Niels Bosboom**, licenced under [CC BY SA 3.0](#)

城の追記とオランダ地図との合成は著者による。

オランダの地図（3 ページ、18 ページ）

"Map provinces Netherlands-en"

[https://commons.wikimedia.org/wiki/File:Map\\_provinces\\_Netherlands-en.svg](https://commons.wikimedia.org/wiki/File:Map_provinces_Netherlands-en.svg)

By **Alphathon** 2010, licenced under [CC BY SA 3.0](#)

地図上の追記は著者による。

## ルーヴェスタイン城の空中写真（17 ページ）

<https://www.istockphoto.com/nl/foto/aerial-from-castle-loevestein-at-the-river-merwede-in-a-flooded-landscape-in-the-gm1332290137-415179501>

By Nisangha

その他の写真とイラストは著者による。



た い と る タイトル	に ほ ん ご た ど く ほ ん れ べ る 日本語多読の本 レベル 2  『お城に行きましょう — お城と水と戦争と —』
ぶ ん し ゃ し ん い ら す と 文・写真・イラスト	も り の み つ づ 森野 美鶴
は っ こ う 発行	お ら ん だ に ほ ん ご ぎ ょ う し か い オランダ日本語教師会 <a href="https://www.orandanihongokyoshikai.nl/">https://www.orandanihongokyoshikai.nl/</a>
せ い さ く び 制作日	ね ん が つ と お か 2025年12月10日

©オランダ日本語教師会 2025  
無断転載・引用は禁止します。



